



Felanitx



Felanitx, zwischen Straßen und Wellen

Natur und Sport
erleben



Küste von Felanitx



Buchten und
Aussichtspunkte
in Felanitx

Natur und atemberaubende Landschaften

Entdecken Sie an der Küste von Felanitx ein wahres Paradies der Artenvielfalt und spektakulären Landschaften. Die Küste vereint Klippen, einsame Buchten und natürliche Aussichtspunkte, die dazu einladen, in Ruhe innezuhalten und den Blick auf das Meer schweifen zu lassen. Von strategischen Punkten wie dem Puig de Sant Salvador, dem historischen Castell de Santueri oder dem Heiligtum Mare de Déu de Sant Salvador aus genießen Sie einen Panoramablick, der die gesamte Gemeinde vom ländlichen Hinterland bis zur blauen Linie des Mittelmeers umfasst.

Für Liebhaber der Natur und der Meereswelt bietet Felanitx eine große Auswahl an Stränden und Buchten mit kristallklarem Wasser, die zum Schwimmen, Schnorcheln oder einfach zum Entspannen am Meer einladen. Und für Vogelbeobachter ist das Feuchtgebiet Son Navata ein Muss: ein Gebiet von großem ökologischen Wert, in dem Sie eine überraschende Vielfalt an Vogelarten in völliger Freiheit beobachten können.

1. Sa Cova Foradada
2. Mirador Carrer del Far
3. Cala Marçal
4. Cala S'Àlgar
5. Platja de Cala Ferrera
6. s'Arenal de Portocolom
7. Cala Serena
8. Mirador Cala Barbacana
9. Mirador de Ses Coves
10. Cala Sa Nau
11. Cala Mitjana



Innenansicht von Felanitx

Lebendige Natur und ländliche Landschaft

Entdecken Sie das Hinterland von Felanitx, eine Landschaft von großer Schönheit und Ruhe, in der die Natur das ganze Jahr über lebendig ist und sich ständig verändert. Mandelbaumfelder, Weinberge und jahrhundertealte Olivenbäume erstrecken sich so weit das Auge reicht und bilden ein Mosaik aus Farben, das zum Wandern, Radfahren oder einfach zum Genießen der Ruhe des Migjorn einlädt.



Sumpfbereich Son Navata


Eines der wertvollsten Naturgebiete der Gemeinde ist das Feuchtgebiet Son Navata, eine Enklave von großem ökologischem Interesse, in der sich zahlreiche Vogelarten versammeln. Es ist ein kleines Paradies für Vogelbeobachter und Naturliebhaber, mit Aussichtspunkten, von denen aus man in aller Ruhe die reiche Artenvielfalt dieses von Ackerland umgebenen Feuchtgebiets beobachten kann.



↖ Son Navata

Windmühlen: Silhouetten der Vergangenheit

Die alten Getreidemühlen, die über das gesamte Gemeindegebiet verstreut sind, sind ein fester Bestandteil der Landschaft von Felanitx. Einige stehen noch immer auf Hügeln in der Nähe des Stadtzentrums und der Straße nach Calvari, während andere inmitten der Felder liegen. Sie zeugen von der landwirtschaftlichen Tätigkeit vergangener Zeiten und sind visuelle Wahrzeichen, die uns helfen, die historische Beziehung zwischen Wind, Land und Landwirtschaft zu verstehen.





Bevölkerungszentren im Landesinneren: das Wesen des ländlichen Lebens

Die Dörfer im Landesinneren von Felanitx bewahren den authentischsten Charakter der Gemeinde:

1. **Cas Concos des Cavaller** – Ein ländliches Zentrum mit historischen Häusern, umgeben von Wanderwegen durch Felder und Pferdezüchtern, die die Tradition der Kutschfahrten bewahren.
2. **Es Carritxó** – Eine Stadt mit weiten Feldern und ruhigen Landschaften, dominiert von der imposanten Kirche Sant Antoni Abat, einem Wahrzeichen der Landschaft.
3. **S'Horta** – Ein landwirtschaftliches Dorf, umgeben von Weinbergen und Ackerland, mit der Kirche Sant Isidre und Wanderwegen, die zu anderen Dörfern und zur Küste führen.
4. **Son Mesquida** – Ein kleines Dorf, umgeben von Olivenhainen, in dem die Tradition der Herstellung von
5. **Son Negre** – Ein Dorf, das sich um seine Kapelle gruppiert, ideal zum Entspannen und Ausgangspunkt für Reitausflüge und Aktivitäten durch Felder und Buschland.
6. **Son Proenç** – Eine friedliche Ecke mit einem bedeutenden architektonischen Erbe, wie beispielsweise der Brunnen Font de Son Proenç und die alten Schulen, die von der ländlichen Vergangenheit Mallorcas zeugen.
7. **Son Valls** – Eine Oase der Ruhe, umgeben von Feldern und traditionellen Häusern.

Jedes Dorf hat seinen eigenen Rhythmus und bietet einen anderen Einblick in das ländliche Leben und die Agrarlandschaft von Felanitx.




Berge: Natur, Geschichte und Panoramablicke



↗ Sant Salvador



Cova de sa Mola ↙



Die Berglandschaft von Felanitx verbindet atemberaubende natürliche Schönheit mit einem reichen historischen Erbe. Gipfel, Klippen und gewundene Pfade laden zu gemütlichen Spaziergängen ein, zu Klettertouren hinauf zu Aussichtspunkten und zum Genießen des



Panoramablicks, der die gesamte Gemeinde und einen Großteil Mallorcas umfasst. Es ist das perfekte Reiseziel für alle, die die Natur genießen, geschichtsträchtige Orte entdecken und sich von spektakulären Ausblicken verzaubern lassen möchten.



El Calvari ↖

Puig de Sant Salvador

Mit einer Höhe von 509 Metern ist der Puig de Sant Salvador der höchste Punkt der Region und beherbergt die Wallfahrtskirche Mare de Déu de Sant Salvador aus dem 15. Jahrhundert. Vom Gipfel aus kann man Marina de Llevant, Pla de Mallorca, Serra de Tramuntana und an klaren Tagen sogar die Bucht von Alcúdia sehen.

El Calvari

Der Calvari de Felanitx ist eine Kapelle aus dem 19. Jahrhundert, die sich am Ende eines steilen Weges befindet und auf eine lange religiöse Tradition zurückblickt. Entlang des Weges sehen Sie alte Getreidemühlen, und von oben genießen Sie einen herrlichen Blick auf das Stadtzentrum und die umliegende Landschaft.

Sa Mola und die Cova de sa Mola

Die Gegend um Sa Mola ist bekannt für ihre Steinbrüche und einzigartigen Felsformationen. Hier befindet sich die Cova de sa Mola, eine kleine, aber gut zugängliche Höhle mit Karstformationen, die sie zu einem attraktiven Ort für Naturliebhaber und Höhlenforscher macht.

Sport: Natur in Bewegung

Felanitx ist ein ideales Reiseziel für Sport- und Naturliebhaber. Das ganze Jahr über können Sie Outdoor-Aktivitäten genießen: Wander- und Radwege entlang der Küste und im Landesinneren, Kajakfahren oder Segeln von den Buchten aus, Schnorcheln und Tauchen in kristallklarem Wasser oder eine Runde Golf auf dem Golfplatz Vall d'Or mit privilegiertem Blick auf das Mittelmeer.

Wander- und Radwege

Felanitx verfügt über ein Netz gut markierter Wanderwege, die die Küste mit dem bergigen Landesinneren und den ländlichen Dörfern verbinden. Sie können gemütliche Spaziergänge zwischen Weinbergen und Mandelbäumen, Familienausflüge zu abgelegenen Buchten oder anspruchsvollere Routen zu den Gipfeln und Aussichtspunkten der Gemeinde unternehmen. Scannen Sie den QR-Code, um auf die Tourismus-Website von Felanitx zuzugreifen, wo Sie detaillierte Informationen zu allen Routen finden: Entfernung, Höhenunterschied, Karten, Sehenswürdigkeiten und Empfehlungen für Wanderungen und Radtouren – alle Informationen auf einen Blick.



Sportanlagen

Die städtischen Sportanlagen in Felanitx bieten allen Menschen hochwertige Räumlichkeiten, um Sport zu treiben, unabhängig von Alter und Leistungsniveau. Das städtische Sportzentrum Guillem Timoner verfügt über Hallenbäder, einen Fitnessraum, Räume für geführte Aktivitäten und mehrere Innen- und Außenplätze. Das Sportzentrum Toni Peña ergänzt das Angebot mit einem zentralen Tennisplatz und Paddle-Tennisplätzen. Im Freien können Sie auf dem Fußballplatz Es Torrentó – Mariona Caldentey Oliver (Felanitx) und dem Sportplatz Sa Lleona (s'Horta) in einer familienfreundlichen und sportlichen Umgebung Fußball und andere Sportarten ausüben. Jeder kann Mitglied der Einrichtungen werden und alle Vorteile nutzen.

Scannen Sie den QR-Code und gelangen Sie direkt zu dem Bereich der Website der Stadtverwaltung, auf dem Sie alle Informationen zu den Einrichtungen, Dienstleistungen und Öffnungszeiten finden.



Aktivtourismus: Abenteuer in der Natur


Felanitx lädt Sie mit einem breiten Angebot an Aktivtourismus zu Outdoor-Abenteuern ein. Spezialisierte Unternehmen organisieren Aktivitäten, bei denen Sie die Gemeinde auf spannende und sichere Weise entdecken können.

- **Golf** – Auf dem Golfplatz Vall d’Or spielen Sie inmitten von Pinien und Weinbergen mit spektakulärem Blick auf das Mittelmeer.
- **Wassersport** – Schnorchel- und Tauchausflüge zwischen *Posidonia*-Wiesen, Kajakausflüge und Aktivitäten auf dem Meer.
- **Reiten** – Reitwege entlang ländlicher Pfade und durch die Landschaft des Landesinneren, ideal, um in gemächlichem Tempo die Natur zu genießen.
- **Bootfahren** – Segelerlebnisse oder Bootsausflüge, um die Küste zu erkunden und Buchten und Klippen vom Meer aus zu entdecken.

Eine Reihe von Aktivitäten, die Felanitx zum perfekten Reiseziel für die Kombination von Natur, Sport und Abenteuer machen.



Vall d’Or Golf ↙





Ajuntament de Felanitx



Felanitx



Consell de Mallorca



turisme@felanitx.org
www.visitfelanitx.es



**Touristen
informations
büros**

Portocolom

Avda. Cala Marçal 15
07670 Portocolom
T:+34 971 826 084

Cala Ferrera

Avda. Cala d'Or 4
07669 Cala Ferrera
T:+34 971 659 760